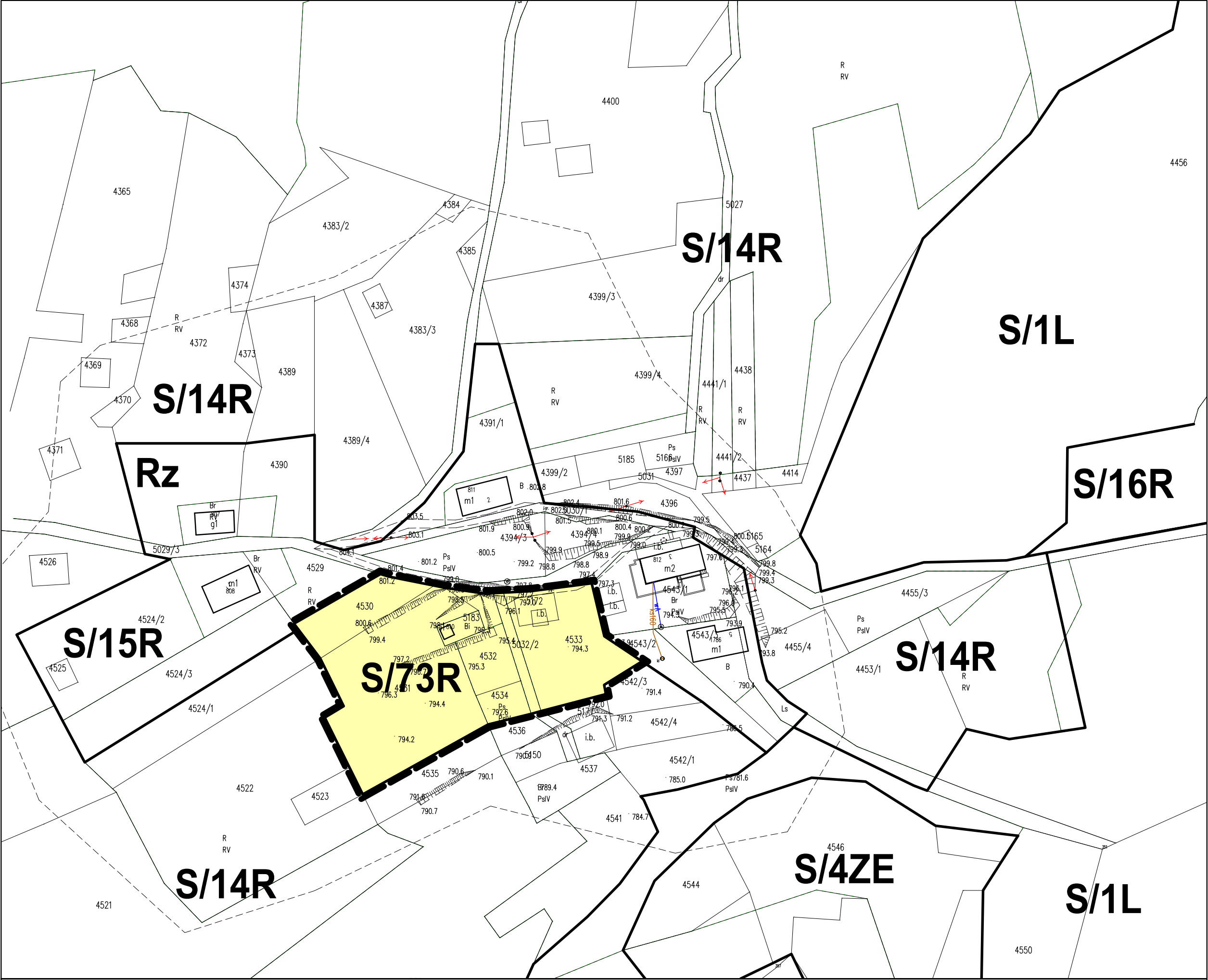
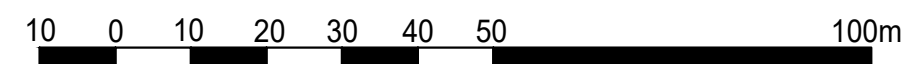


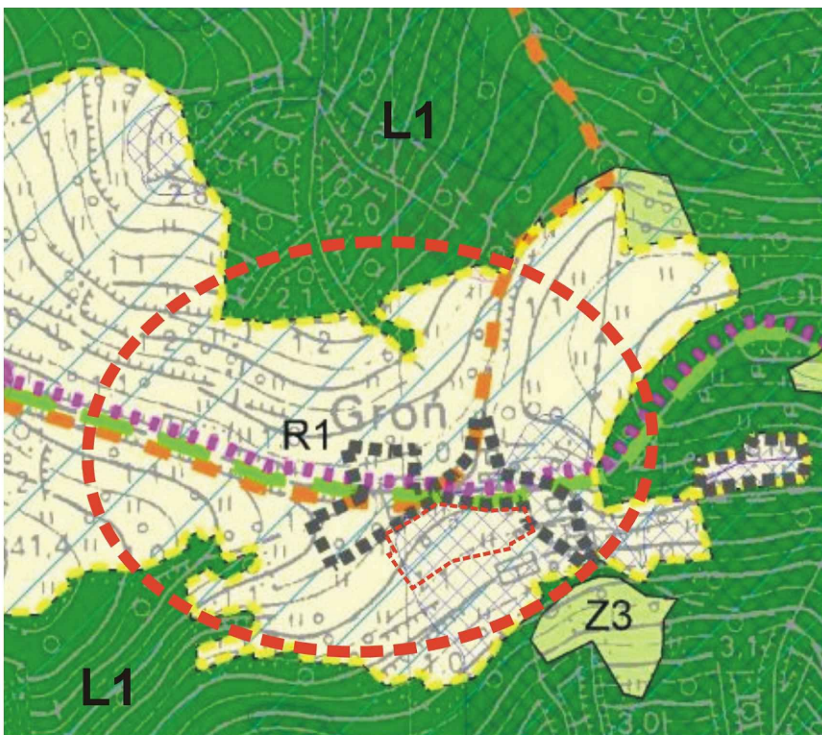
MIEJSCOWY PLAN ZAGOSPODAROWANIA PRZESTRZENNEGO  
GMINA ŚLEMIEŃ - PRZYSIÓŁEK GROŃ  
RYSUNEK PLANU SKALA 1:1000



FRAGMENT STUDIUM UWARUNKOWAŃ I KIERUNKÓW  
ZAGOSPODAROWANIA PRZESTRZENNEGO GMINY ŚLEMIEŃ

LEGENDA:

- R1 TERENY ROLNE
- L1 TERENY LEŚNE
- ZAKRES OPRACOWANIA ZMIANY PLANU




LEGENDA:

- R TERENY ROLNE
- ZAKRES OBIĘTY ZMIANAMI MIEJSCOWEGO PLANU ZAGOSPODAROWANIA PRZESTRZENNEGO

ZAŁĄCZNIK GRAFICZNY nr. 1.2  
do uchwały nr.....  
z dnia.....  
RADY GMINY ŚLEMIEŃ

ŚLEMIEŃ dn.....

WYKONAWCA		ZLECENIODAWCA		
 arch. Roman Sowiński 44-100 GLIWICE ul. Wybrzeże W.P. 5/5a		URZĄD GMINY w ŚLEMIEŃ 34-323 ŚLEMIEŃ ul.Krakowska 148		
		NAZWA OPRACOWANIA		
		ZMIANA MIEJSCOWEGO PLANU ZAGOSPODAROWANIA PRZESTRZENNEGO GMINY ŚLEMIEŃ - PRZYSIÓŁEK GROŃ JEDNOSTKA URB. S/14R		
SKALA	DATA	NAZWA RYSUNKU		Nr. Rys.
1:1000	01.2025	RYSUNEK PLANU ZAŁĄCZNIK GRAFICZNY		1.2
ZESPÓŁ PROJEKTOWY		IMIĘ I NAZWISKO		PODPIS
		mgr inż. arch. Roman SOWIŃSKI		
		mgr Marek FIODOR		
OPRACOWAŁ		mgr inż. Maciej MAJER		
		mgr inż. arch. Szymon ŚWIDERSKI		

Nr konc.-GKN-I.6642.3.237.2022.BS  
Województwo: śląskie  
Powiat: żywiecki  
Jednostka ewidencyjna: 241712-2, Ślemień  
Państwowy zasób geodezyjny i kartograficzny: 0003  
Organ prowadzący państwowy zasób geodezyjny i kartograficzny: STAROSTA ŻYWIECKI  
Nazwa materiału zasobu: MAPA ZASADNICZA  
Identyfikator ewidencyjny materiału zasobu: P.2417.  
Układ odniesienia: PL-E TRF 89, układ wsp. płaskich: PL-2000 strefo 6 (18°), układ wys.: PL-EVRF 2007-NH  
obr. Ślemień 0003 dz. 4390, 4391/1, 4394/4, 4524/2, 4524/3, 4525, 4529, 4530, 4531, 4532, 4534, 4539, 4543/1  
GŁÓWNY SPECJALISTA W WYDZIALE GEODEZJI I KARTOGRAFII: Bogumiła Skowron  
Sekej mopy: 6.118.33.07.2; 6.118.33.08.1  
Zywiec dn. 2022-10-26  
Sporządził(a) wydruk: Bogumiła Skowron